



Bolsa de Cereales

PERSPECTIVA AGROCLIMÁTICA ESTACIONAL 2015/2016 EN EL ÁREA AGRÍCOLA DEL CONO SUR

“EL NIÑO” VIENE CON FUERZA

INTRODUCCIÓN

El Océano Pacífico Ecuatorial observa el desarrollo temprano en un episodio de “El Niño”, de considerable intensidad, cuya existencia ya ha sido reconocida por la mayoría de los servicios meteorológicos del Mundo.

Adicionalmente, se observa un calentamiento del Océano Índico, causada por una fase positiva del Dipolo del Océano Índico (IOD), lo cual acentúa los efectos de “El Niño”.

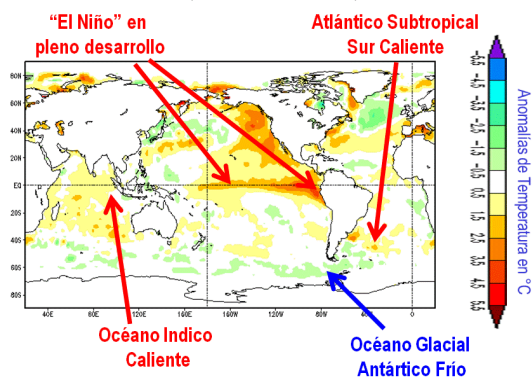
Por su parte, el Océano Atlántico Subtropical continúa mostrando temperaturas superiores a lo normal, debido a que se encuentra atravesando una fase positiva de larga duración de la Oscilación Multidecadal del Atlántico (AMO), cuyos efectos comenzaron a notarse a partir de 2007 y que, probablemente, continúen sintiéndose por unos 20 o 30 años más.

La influencia del calentamiento del Atlántico provocará fuertes tormentas sobre el Litoral Fluvial, pero reducirá, al mismo tiempo, la llegada de lluvias hacia el interior del área agrícola, especialmente a su porción sudoeste.

Asimismo, el calentamiento del Atlántico imprimirá una fuerte irregularidad a la marcha de las precipitaciones, haciendo que se alternen prolongadas rachas de tormentas, con riesgo de anegamiento de los campos bajos e inundaciones urbanas, con igualmente prolongadas rachas de bloqueo, durante las cuales predominarán condiciones secas y calurosas, que consumirán las reservas de humedad de los suelos.

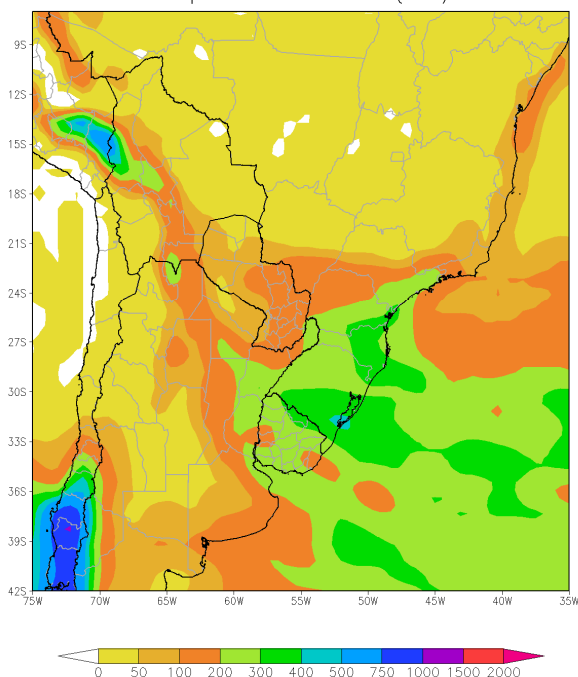
Paralelamente, se adicionarán los efectos causados por la circulación polar, que se encuentra activada, debido a que se atraviesa una fase negativa de la Oscilación Antártica (AAO), produciendo entradas de aire frío, aunque con moderado a escaso riesgo de heladas.

TEMPERATURA DE LOS MARES A FINES DE JULIO DE 2015
(FUENTE CMB/NOAA)



FINAL INVIERNO 2015

PERSPECTIVA CLIMATICA AGOSTO-SEPTIEMBRE 2015
Precipitación Acumulada (mm)



Durante el final del invierno 2015 continuarán acentuándose los procesos que comenzaron a desarrollarse durante el otoño.

Las precipitaciones se concentrarán fuertemente sobre una franja ubicada sobre el centro de Bolivia gran parte del Paraguay, el este del NOA, el NEA, La Mesopotamia, el nordeste y el centro-este de la Región Pampeana, el sur y el centro-sur del Brasil y el Uruguay, donde se experimentarán intensas tormentas, con vientos, aguaceros torrenciales y posibles granizadas.

El sur y el centro del área agrícola chilena, observarán fuertes tormentas, con precipitaciones abundantes a muy abundantes.

Por su parte, la mayor parte del área agrícola de Bolivia, el extremo norte de Chile, la mayor parte del oeste y el centro del área agrícola argentina, y el centro-norte y el norte del área agrícola del Brasil observarán precipitaciones moderadas a escasas, con una distribución muy irregular.

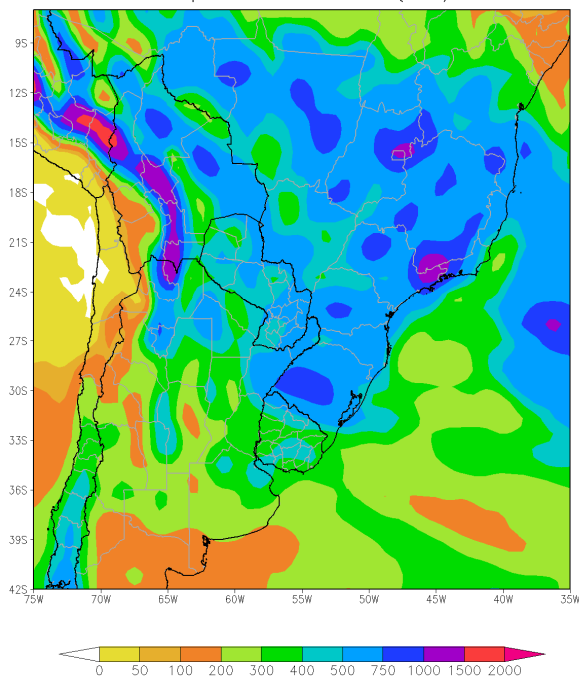
Los vientos polares continuarán produciendo fuertes tormentas sobre la Cordillera Sur y la Cordillera Central, que extenderán su influencia sobre la mayor parte del área agrícola chilena y el oeste de Cuyo, produciendo abundantes nevadas, según es usual en las temporadas en que está desarrollándose un episodio de "El Niño".

Debido a la predominancia de la circulación del trópico, producida por el desarrollo temprano de "El Niño", la temperatura media del final del invierno será superior a lo normal.

No obstante, de tanto en tanto se producirán cortas pero muy vigorosas irrupciones de aire polar, que se extenderán hacia el área agrícola chilena, la mayor parte del área agrícola argentina, el sur de Bolivia, el sur del Paraguay, el sur de Brasil y el Uruguay, donde producirán el riesgo de heladas.

PRIMAVERA 2015

PERSPECTIVA CLIMATICA OCTUBRE-DICIEMBRE 2015
Precipitación Acumulada (mm)



Al iniciarse la primavera 2015, los efectos del desarrollo de “El Niño” comenzarán a hacerse sentir con fuerza, intensificándose la circulación tropical.

No obstante, contrariamente a los episodios típicos, en los que el centro y el norte del Brasil, Bolivia, el NOA, el norte de Cuyo y el oeste del Paraguay observan precipitaciones escasas, el presente caso producirá valores abundantes en la mayor parte de dicha Región.

Sólo el norte del área agrícola chilena, el oeste de Bolivia, el oeste del NOA, la mayor parte de Cuyo y el extremo sudoeste de la Región Pampeana registrarán precipitaciones inferiores a lo normal.

Bolivia, el Paraguay, el NOA, la Región del Chaco, el norte de la Mesopotamia y la mayor parte del área agrícola del Brasil experimentarán intensas tormentas, con vientos, aguaceros torrenciales y posibles granizadas.

El noroeste y todo el este de la Región Pampeana, el sur de La Mesopotamia y la mayor parte del Uruguay experimentarán precipitaciones abundantes, aunque no extremas, que serán acompañadas por tormentas localizadas, con riesgo de granizo, vientos y aguaceros torrenciales.

El centro del área agrícola chilena, Cuyo y el sudoeste de la Región Pampeana observarán precipitaciones moderadas, con posibles tormentas puntuales

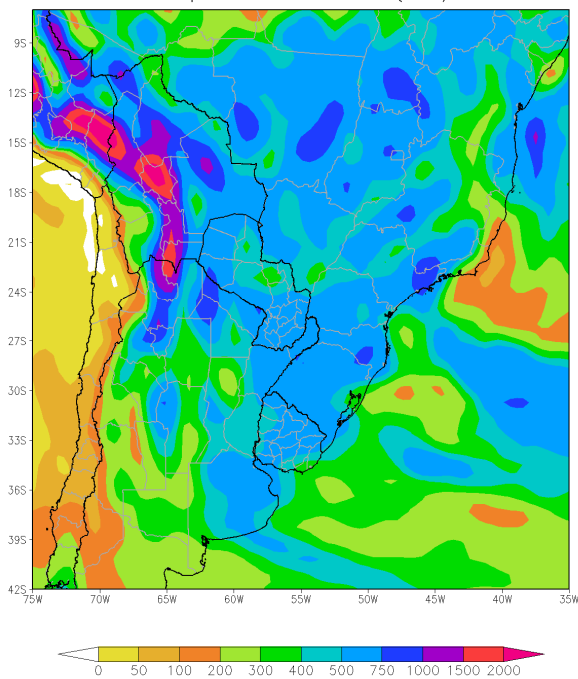
El sur área agrícola chilena y la Cordillera Sur continuarán registrando intensas tormentas.

Sólo el extremo oeste del NOA y el norte del área agrícola chilena observarán precipitaciones escasas.

Aunque la fuerte circulación tropical producirá calores tempranos, se presentará un moderado riesgo de heladas tardías en toda el área agrícola chilena, argentina y uruguaya, en el sur del área agrícola del Brasil, el sur de Bolivia y el sur del Paraguay.

VERANO 2016

PERSPECTIVA CLIMATICA ENERO-MARZO 2016
Precipitación Acumulada (mm)



El verano 2016 experimentará a pleno los efectos del desarrollo de "El Niño".

Al igual que lo señalado para la primavera, y contrariamente a los episodios típicos de "El Niño", en los que el centro y el Norte del Brasil, Bolivia, el NOA, Cuyo y el oeste del Paraguay observan precipitaciones escasas, el presente caso producirá valores estivales abundantes en la mayor parte del área agrícola de esos países.

En forma similar a la primavera, sólo el norte del área agrícola chilena, el oeste de Bolivia, el oeste del NOA, la mayor parte de Cuyo y el sudoeste de la Región Pampeana registrarán precipitaciones moderadas a escasas.

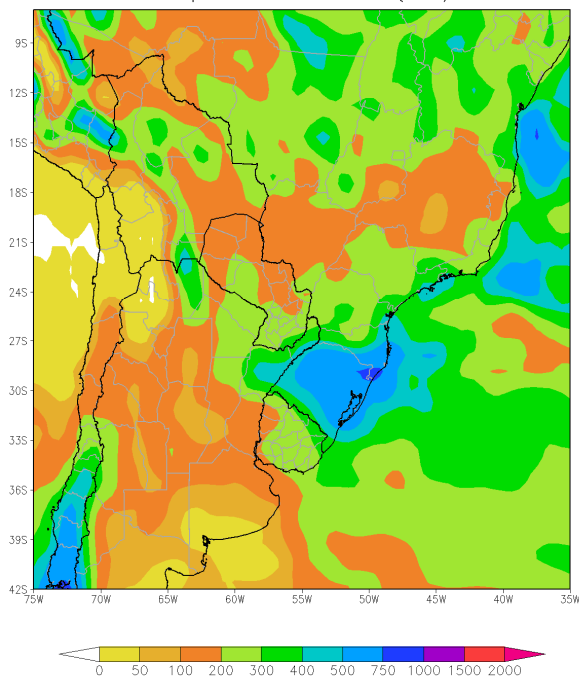
Debido a la influencia perturbadora del calentamiento del Atlántico, se alternarán rachas de fenómenos contrapuestos.

Por un lado, se producirán lapsos prolongados con intensas tormentas con riesgos de granizo, vientos y aguaceros torrenciales, que podrían causar el anegamiento de amplias extensiones de terrenos bajos, a la vez que favorecerán las malezas, enfermedades y plagas.

Por otro lado, se registrarán lapsos de bloqueo de la circulación, durante los cuales los frentes de tormenta no lograrán pasar, dando lugar a condiciones de tiempo extremadamente caluroso y seco.

OTOÑO 2016

PERSPECTIVA CLIMATICA ABRIL-JUNIO 2016
Precipitación Acumulada (mm)



El otoño 2016 mostrará el proceso de disipación de "El Niño".

Los vientos del trópico disminuirán su intensidad y se retirarán gradualmente hacia el norte, mientras que los vientos del sur incrementarán su fuerza y avanzarán hacia el trópico.

Las precipitaciones se concentrarán sobre el centro-norte del Brasil, el centro y el este de Bolivia, el Paraguay, el centro y el este del NOA, la Región del Chaco, el norte y el centro de La Mesopotamia, el norte de la Región Pampeana y el sur del Brasil.

El centro-este del área agrícola del Brasil, el oeste de Bolivia, el oeste del NOA, el norte del área agrícola chilena, Cuyo, la mayor parte de la Región Pampeana, el sur de la Mesopotamia y la mayor parte del Uruguay registrarán precipitaciones moderadas a escasas.

El centro y el sur del área agrícola chilena incrementarán sus precipitaciones debido al fortalecimiento de los vientos del sudoeste.

A partir del mes de Abril de 2016, es probable que se registren heladas tempranas sobre el sur del área agrícola argentina, las cuales extenderán gradualmente su acción hasta llegar al sur de Bolivia y el sur del Paraguay hacia comienzos del invierno de ese año.

CONCLUSIONES

Debido a la compleja interacción de factores que dominan el clima sudamericano, debe esperarse una sucesión de escenarios contrapuestos, que se irán sucediendo a lo largo de la temporada, según se describió en los títulos precedentes.

Dependiendo su respuesta a los fenómenos que se esperan, las distintas actividades agrarias experimentarán una combinación de ventajas e inconvenientes.

Actividad ganadera. Buena disponibilidad de forraje, pero problemas sanitarios y de piso, causados por los excesos hídricos que se esperan. Asimismo, se darán lapsos prolongados con fuertes calores y alta humedad atmosférica, que estresarán al ganado, perjudicando especialmente a la producción lechera. La posible crecida de los grandes ríos, pondrá en peligro la veraneada en la zona de islas.

Cultivos invernales. El trigo y los demás cereales de invierno, así como la colza, sufrirán problemas por los excesos de temperatura y humedad. Si bien se producirán entradas de aire polar, que proveerán frío, entre las mismas, se intercalarán lapsos cálidos, con temperaturas devernalizantes, que harán perder la mayor parte del frío acumulado haciendo que este requerimiento bioclimático no logre satisfacerse adecuadamente. Adicionalmente, su etapa reproductiva de fines de invierno y comienzos de primavera, será afectada negativamente por la alta incidencia de enfermedades producida por los excesos de temperatura y humedad, así como por la posible ocurrencia de tormentas graniceras. La cosecha, acondicionamiento, almacenaje y transporte, serán obstaculizadas por las fuertes lluvias esperadas hacia la segunda mitad de la primavera. Por su carácter de cultivo de verano temprano, y su susceptibilidad a las enfermedades, el girasol sufrirá problemas parecidos.

Cultivos estivales. Por su buena respuesta a condiciones de calor y humedad, el maíz y la soja responderán bien a las condiciones esperadas. No obstante, debe preverse una fuerte presión de malezas, plagas y enfermedades. Asimismo, se dará el riesgo de tormentas graniceras. La cosecha, acondicionamiento, almacenaje y transporte, serán obstaculizadas por las fuertes lluvias esperadas.

Cabe insistir, una vez más, en que, las irregularidades exhibidas por el agroclima durante las últimas campañas agrícolas, tanto a nivel nacional como internacional, indican que no es prudente hacer cálculos exitistas, y que debe dejarse siempre un margen de seguridad en las proyecciones económicas y productivas que se realicen.

Buenos Aires, 3 de Agosto de 2015

Ing. Agr. Eduardo M. Sierra
Especialista en Agroclimatología