



**ASOCIACIÓN CORRENTINA DE PLANTADORES DE ARROZ
BOLSA DE CEREALES DE ENTRE RÍOS**

MEMORIA DESCRIPTIVA

RELEVAMIENTO ARROCERO NACIONAL

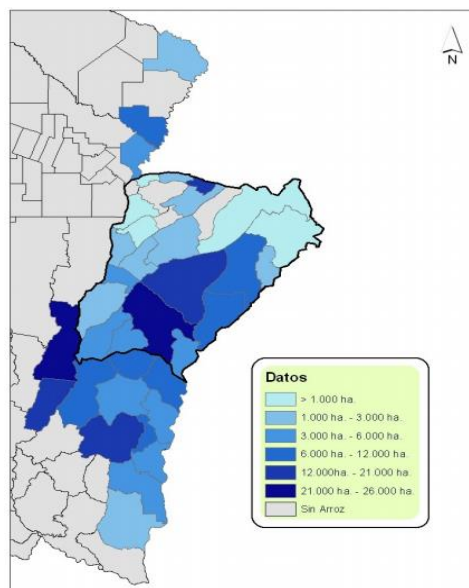
INFORME DE CAMPAÑA 2013/14: FIN DE SIEMBRA

El presente trabajo fue llevado a cabo por parte del equipo técnico de la Asociación Correntina de Plantadores de Arroz con colaboración de la Bolsa de Cereales de Entre Ríos.

El mismo brinda continuidad a los relevamientos que se vienen realizando ininterrumpidamente desde la campaña 2002/03.

El relevamiento se realizó entre los meses de Enero y Febrero del 2014, y se basó en encuestas mediante correos electrónicos y comunicaciones telefónicas a productores y referentes zonales de las Provincias de Corrientes, Chaco, Formosa y Santa Fe. Los datos referidos a la Provincia de Entre Ríos fueron aportados por la Bolsa de Cereales de dicha provincia.

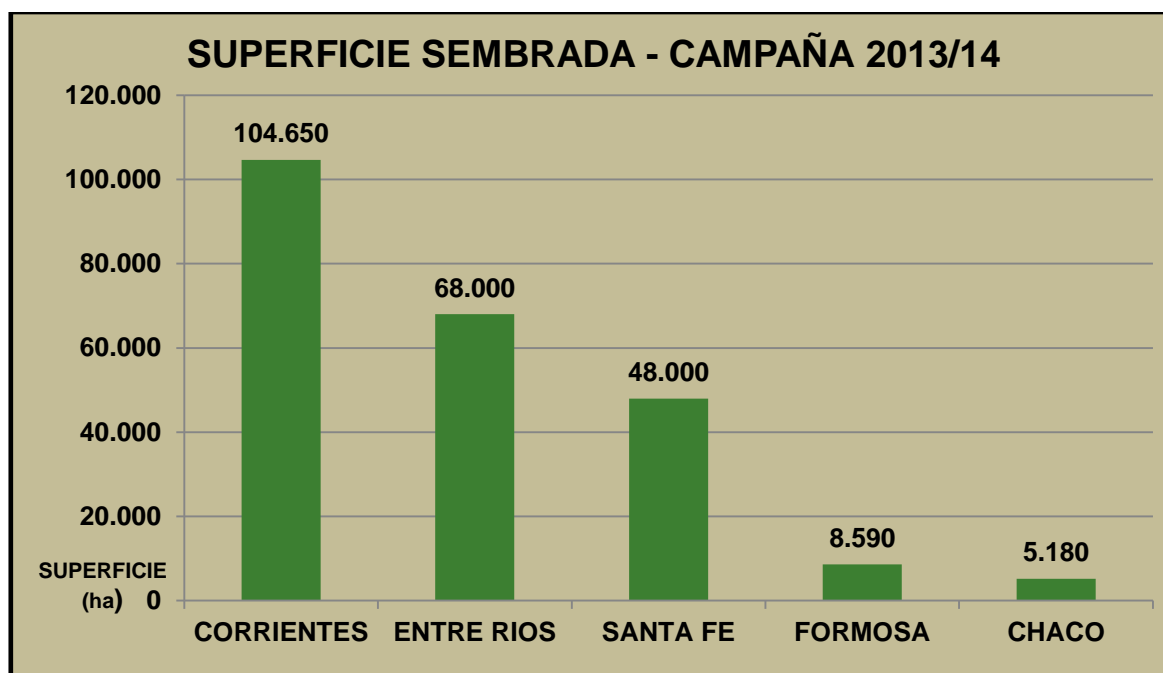
El presente informe fue corregido con datos relevados posterior a la publicación del mismo.



Argentina

PROVINCIAS	SUPERFICIE SEMBRADA 2012/13 has	SUPERFICIE SEMBRADA 2013/14 has	DIFERENCIA	
			HECTÁREAS	%
CORRIENTES	101.589	104.650	3.061	3,0%
ENTRE RÍOS	68.400	68.000	- 400	-0,6%
SANTA FE	43.600	48.000	4.400	10,1%
FORMOSA	8.500	8.590	90	1,1%
CHACO	6.895	5.180	- 1.715	-24,9%
NACIONAL	228.984	234.420	5.436	2,4%

Finalizando la siembra del cultivo de arroz, se determinó que la superficie sembrada a nivel nacional en la República Argentina es de **234.420 hectáreas**, lo que representa un aumento del 2,4%, con respecto a las 228.984 has de la campaña pasada.



Comparando el área sembrada de cada una de las provincias versus el año anterior, se observa un incremento en Santa Fe (10,1%) y Corrientes con un 3,01%, en cambio Formosa y Entre Ríos prácticamente mantuvieron el área, mientras que Chaco disminuyó en un 24,9 % de su área destinada al cultivo de arroz.

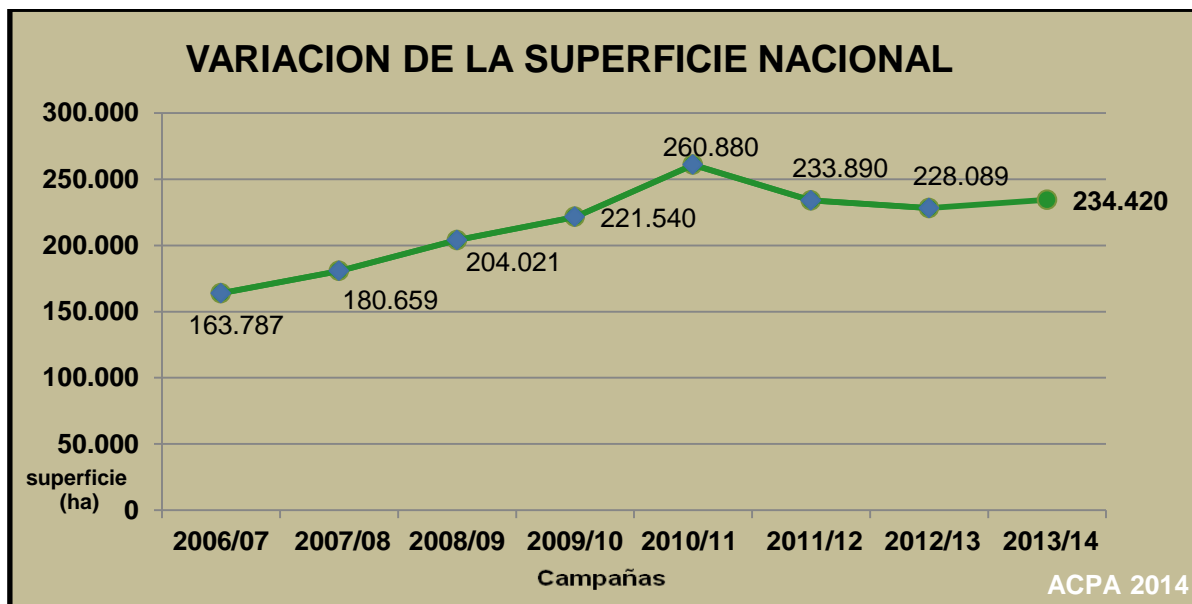
En Corrientes, el aumento del área sembrada se explica debido principalmente a que las represas, terminada la cosecha de la campaña anterior, estaban al máximo de su capacidad y esto les asegura el riego para esta nueva campaña y seguir apostando a la producción de arroz.



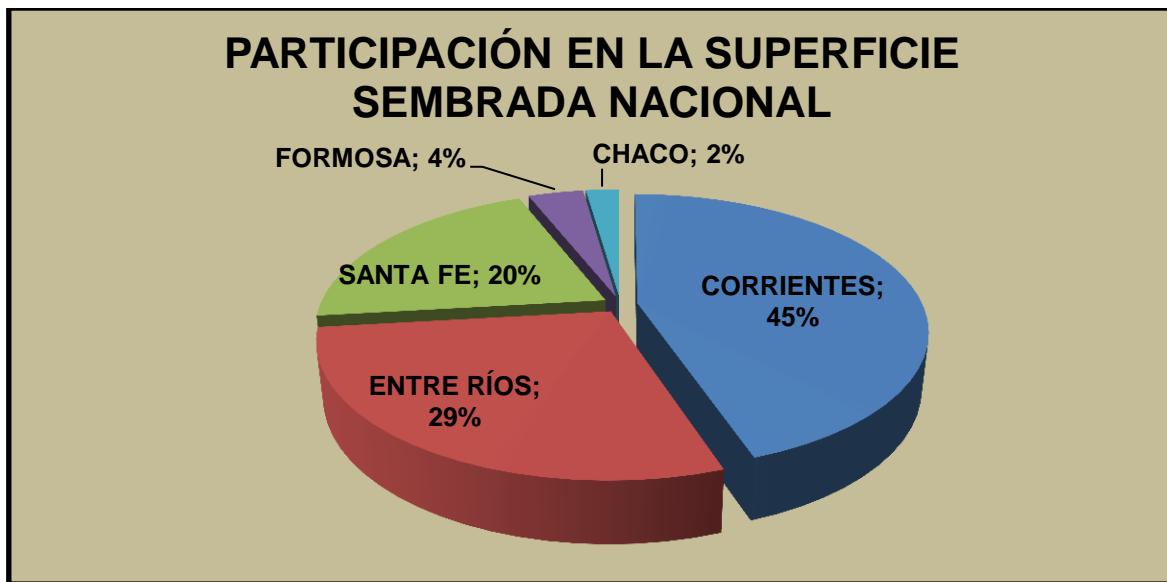
Santa Fe aumento su superficie sembrada ya que presentan fuente de agua segura (ríos) y en su mayoría energía eléctrica para el funcionamiento de los motores de las estaciones de bombeo.

Entre Ríos, Formosa y Chaco mantuvieron y o disminuyeron la superficie de arroz ya que el alto costo de producción es transversal a todas las provincias, intensificándose más para aquellas chacras que utilizan gasoil como fuente de energía para sus bombeos y riego por medio de pozos.

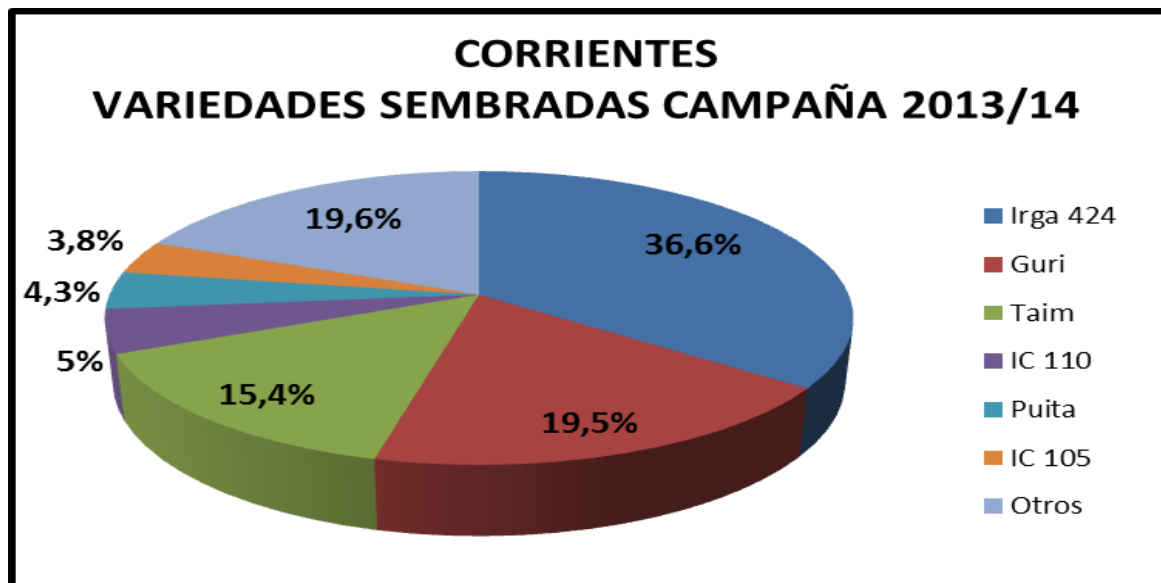
Esta campaña empezó con algunos inconvenientes de nacimientos por el atraso de las lluvias de primavera, además esto trajo acompañado lotes con problemas de malezas, luego las periódicas lluvias dificultaron la continuación de la siembra e implantación del cultivo, además esto hizo que estuviera muy propenso a infecciones de enfermedades (Pyricularia en algunas zonas).



Al momento de hacer referencia a la superficie con que participan cada una de las provincias productoras de arroz, damos cuenta que Corrientes mantiene el primer lugar con el 45% seguido por Entre Ríos (29%), Santa Fe (20%), Formosa (4%) y Chaco (2%).



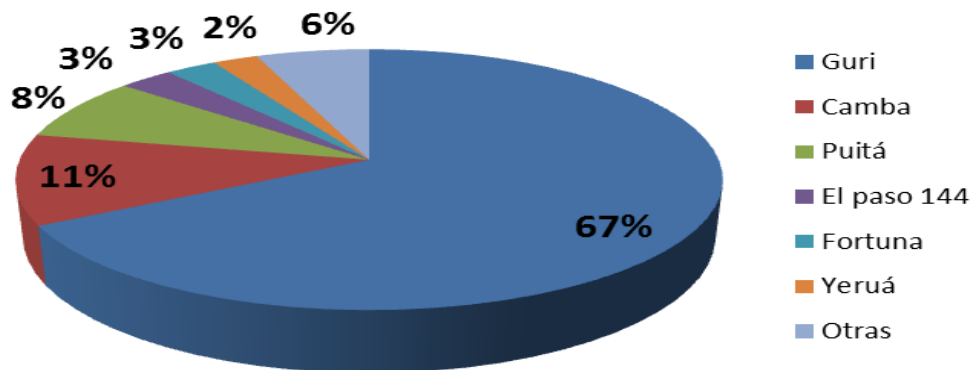
Variedades sembradas por Provincia



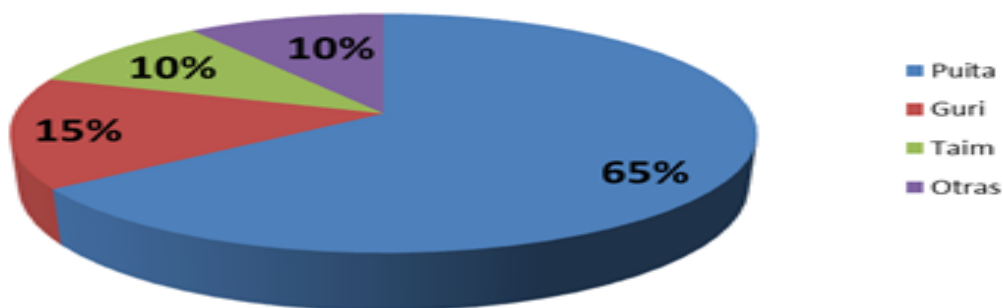
Con respecto a las variedades, actualmente IRGA 424 ha superado a Taím con el 36,6% vs el 15,4% y paso a ser la variedad más utilizada a nivel provincial; seguido del Gurí INTA CL con el 19,5% quien remplazo en superficie al Puitá INTA CL.

La superficie sembrada de arroces Híbridos es del 3,6% y largo ancho es del 5% del total.

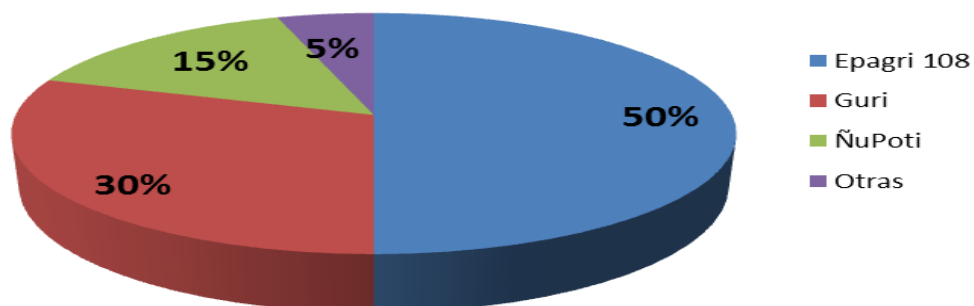
**ENTRE RIOS
VARIEDADES SEMBRADAS CAMPAÑA 2013/14**



**SANTA FE:
VARIEDADES SEMBRADAS CAMPAÑA 2013/14**



**FORMOSA-CHACO:
VARIEDADES SEMBRADAS CAMPAÑA 2013/14**



Asociación Correntina de Plantadores de Arroz

acpa@acpaarrozcorrientes.org.ar

www.acpaarrozcorrientes.org.ar